

























S.R. 13-54							raccordo SS 54 dal km. 00+000 al km. 00+960		DATA rilievo : 03/02/2014 Competenza: UD 3°N-1^Sq (Pontebba)	
PROGRESSIVA							CLASSE	NOTE		
00+000	Inizio tratta stradale								Tarvisio Alto - SS 13 km 222+189	
00+000					X		 ↓↑>6,0	Centro abitato Tarvisio (circ. DIANAS)		
00+000			X					Alberature stradali ad alto fusto		
00+042	X							Transito vietato altezza > 3.00 m		
00+351					X			Fine Centro abitato Tarvisio		
00+480				X				parapetto in cls		
00+608	X				X		↓↑>6,0	Centro abitato Tarvisio		
da 00+608 a 00+960	X				X			Fine Centro abitato Tarvisio		
00+960	X		X				↓↑<5,0	Alberature stradali ad alto fusto		
00+960	Fine tratta stradale								SS 54 km 94+000	

	ASSE-SEZIONE STRADALE		INTERFERENZE AEREE		AMBITI URBANI		CENTRI URBANI
	CARREGGIATA STRADALE		CADUTE/ANNEGAMENTO		VARIE		TRATTI CONSEGNATI
							LIMITI AMMINISTRATIVI

 **EXTRAURBANA PRINCIPALE**
 $\downarrow\uparrow > 6,0$
2 CARREGGIATE SEPARATE IND.
2+ CORSIE (SENSO MARCIA)

 **EXTRAURBANA SECONDARIA**
 $\downarrow\uparrow > 6,0$
UNICA CARREGGIATA
1+ CORSIA (SENSO MARCIA)

 **LOCALE EXTRAURBANA**
 $\downarrow\uparrow > 6,0$
UNICA CARREGGIATA
1 CORSIA (SENSO MARCIA)

 **LOCALE URBANA**
 $\downarrow\uparrow > 6,0$
UNICA CARREGGIATA
1 CORSIA (SENSO MARCIA)

LARGHEZZA CARREGGIATA

<5,0 MINORE DI 5,0 MT
>5,0 DA 5,0 A 6,0 MT
>6,0 DA 6,0 A 7,0 MT
>7,0 DA 7,0 A 7,5 MT
>7,5 MAGGIORE DI 7,5 MT